
Overkørsel, privat
121
Overkørsel, mark
Overkørsel, privat
123
1390
1400
1410
1420
1430
1440
1450
1460
1470
1480
1490
1500
1510
1520
1530
1540
1550
1560
1570
1580
1590
1600
1610
1620
1630
1640
1650
1660
1670
1680
1690
1700
1710
1720
1730
1740
1750
1760
R=∞
R=-35m
R=35m
R=70m
Skjult rør fra grøft til mark?
120
Bred kantlinje begge overk.
Overgang til privat. Også ved st. 1712?
124


Ringkøbingvej
1770
1780
1790
1800
1810
1820
1830
1840
1850
1860
1870
1880
1890
1900
1910
1920
1930
1940
1950
1960
1970
1980
1990
2000
2010
2020
2030
2040
2050
2060
2070
2080
2090
2100
2110
2120
2130
2140
R=-70m
R=70m
R=∞
R=-70m
R=-35m
R=∞
R=35m
R=-35m
R=∞
R=35m
129
132
Overkørsel, privat
Overkørsel, privat

OBS på nyetableret grusvej til grusgrav.


135
137
Overkørsel, privat
Evt. fremtidig overkørsel, mark/grusgrav
2150
2160
2170
2180
2190
2200
2210
2220
2230
2240
2250
2260
2270
2280
2290
2300
2310
2320
2330
2340
2350
2360
2370
2380
2390
2400
2410
2420
2430
2440
2450
2460
2470
2480
2490
2500
2510
2520
R=35m
R=∞
R=-35m
R=35m
R=∞
R=-35m
R=-70m
R=∞
R=70m
R=-70m
R=∞
R=70m
R=35m
R=∞
R=-35m
R=35m
R=∞
R=-35m
R=-30m
R=∞
R=30m
R=-30m
R=∞
R=30m
R=35m
R=∞
R=-35m
R=35m
R=∞
R=-35m
162c


143
Overkørsel, privat
2530
2540
2550
2560
2570
2580
2590
2600
2610
2620
2630
2640
2650
2660
2670
2680
2690
2700
2710
2720
2730
2740
2750
2760
2770
2780
2790
2800
2810
2820
2830
2840
2850
R=∞
R=-1000m
R=+1000m
R=∞
Eksist. mark-
overkørsel?
R=∞
R=+35m
R=35m
R=-35m
R=-35m
R=∞
150

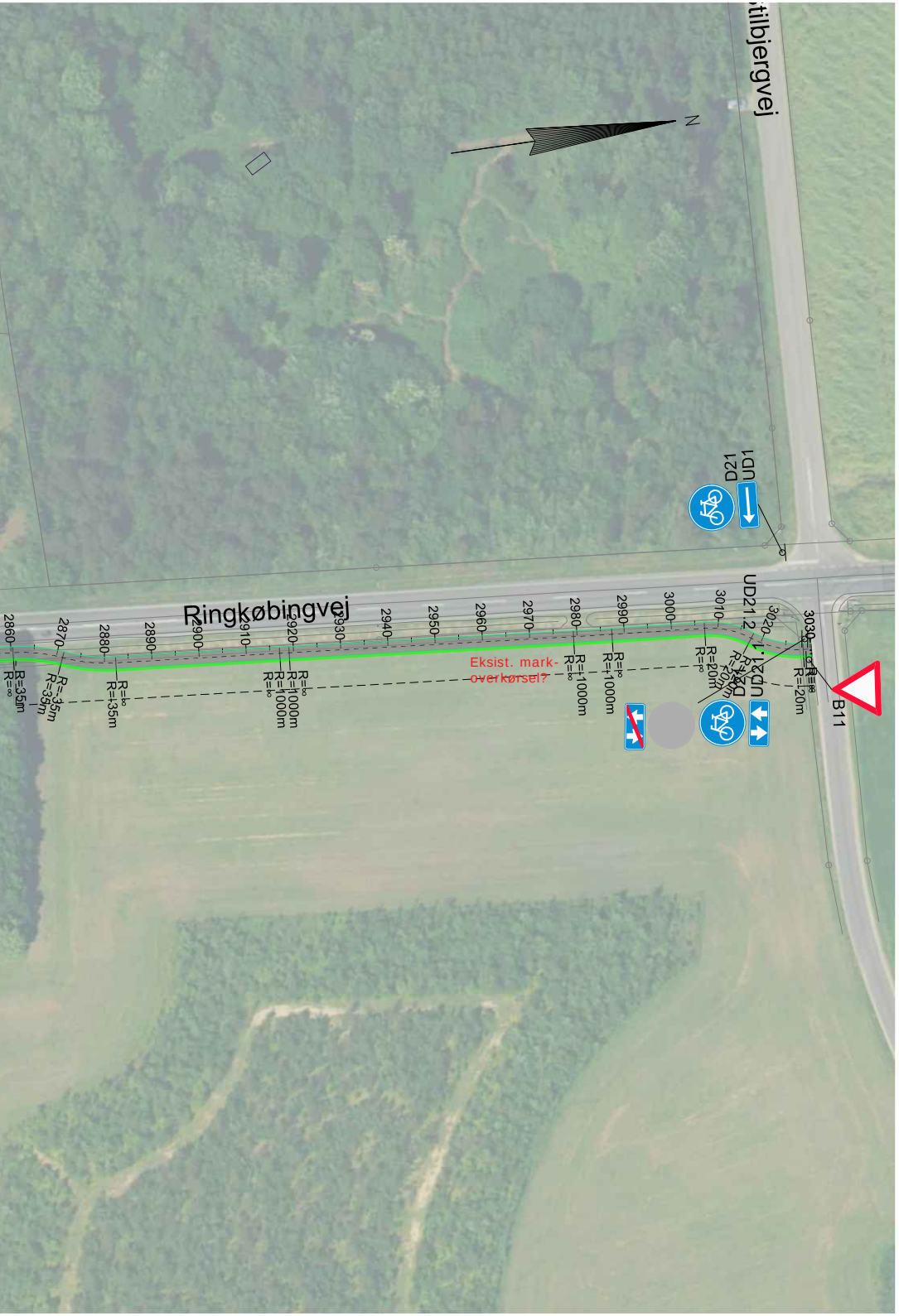
tilbjergvej
N
Ringkøbingvej
D21
UD1
UD21.2
B11
2860
2870
2880
2890
2900
2910
2920
2930
2940
2950
2960
2970
2980
2990
3000
3010
3020
3030
R=35m
R=∞
R=1000m
R=20m
Eksist. mark-
overkørsel?

A090632-2.02	1.0

Noter:

Ubenævnte mål er i meter.
Grundkort er baseret på opmåling.
Der må ikke måles på tegningen.
Planen benytter nødvendigvis ikke alle signaturer.

Signaturer:

- · — · - · — · -	Entreprisegrænse
- - - - - - -	Midlertidig arbejdsareal
▩	Asfalt overkørsel
▨	Asfalt cykelsti
🟩	Græs
🟨	Chaussésten
——	Kantsten
——	Kantbegrænsning af cykelsti

Belægningsopbygning:

	KB cm	GAB 0 cm	SG II cm	BL cm	Koblingshøjde cm
Cykelsti	5	-	15	20	40
Overkørsel	5	6	15	34	60

VER.	DATO	BEMÆRKNINGER	TEGN./UDARB.	KONTROL	GODKENDT

Varde Kommune

Cykelsti Ringkøbingvej, Varde Kommune

Situationsplan
St. 1390 - 3030

PROJEKTNR.	A090632
TEGN./UDARB.	LIOB / SODA
KONTROLLERET	JEPE
GODKENDT	BTS
MÅL	1:1000
DATO	2016-12-09

BEMÆRKNINGER

COWI

COWI A/S
Havneparken 1
7100 Vejle
Danmark

Tlf +45 56 40 00 00
Fax +45 56 40 99 99
www.cowi.dk

DOKUMENTNR.	VERSION
A090632-2.02	1.0

Printed by:SODA on:09-12-2016 10:28:21 Filename:\...\02_Sheet\A090632-2.02.dgn